

## KORONABIRUSAREN EGOERA EPIDEMIOLOGIKOA EUSKADIN (COVID-19) SITUACIÓN EPIDEMIOLÓGICA DEL CORONAVIRUS (COVID-19) EN EUSKADI

-- RESULTADOS DE TESTS VALIDADOS EL 05/08/2021--

Osasun Sailburuordetza / Viceconsejería de Salud  
COVID Informazio Zerbitzua / Servicio de Información COVID

### OPEN DATA:

Informe honetan argitaratzen diren datu guztiak hurrengo webgunean dituzue eskuragarri. / Todos los datos publicados en este informe están disponibles en la siguiente página web.

<https://opendata.euskadi.eus/catalogo/-/evolucion-del-coronavirus-covid-19-en-euskadi/>

### TXOSTENEAN ORAIN ARTE ARAZTU EDO ZUZENDU DIREN AKATSAK ERRORES DEPURADOS O CORREGIDOS HASTA LA FECHA EN EL INFORME

Txosten honen informazioa etengabe berrikusten eta arazten ari da. Baliteke, gardentasunaren mesedetan, akats puntualen bat egotea, gerora zuzenduko dena. / La información de este informe está continuamente siendo revisada y depurada. En aras de la transparencia puede que haya algún error puntual que se corregirá posteriormente.

ARAZTU EDO ZUZENDU DIREN AKATSAK	ERRORES DEPURADOS O CORREGIDOS
Egunero desadostasun txikiak zuzentzen dira bizilekuaren eta testa eskatzen den lurralde historikoaren artean.	Cada día se corrigen pequeñas discrepancias entre el lugar de residencia y el territorio histórico desde donde se solicita el test.

### BIZI BERRI IV PLANEKO ADIERAZLEAK / INDICADORES DEL PLAN BIZI BERRI IV

Indicador	Balioa / Valor
-Tasa de Incidencia Acumulada en 14 días	752,64 <b>(-32,78)</b>
-Índice de reproductividad ( $R_t$ —conocida como $R_0$ )	0,83 <b>(=)</b>
-Razón de Tasas	0,87 <b>(-0,03)</b>
-Ocupación en camas UCI	66 <b>(+5)</b>
-Tasa de Incidencia Acumulada en 14 días en mayores de 65 años.	231,21 <b>(-3,64)</b>
-Trazabilidad de los casos (últimos 7 días)	33,2% <b>(=)</b>

## KORONABIRUSAREN EGOERA EPIDEMIOLOGIKOA EUSKADIN (COVID-19) SITUACIÓN EPIDEMIOLÓGICA DEL CORONAVIRUS (COVID-19) EN EUSKADI

-- RESULTADOS DE TESTS VALIDADOS EL 05/08/2021--

	PCR	Antigeno	Guztira
Egindako test diagnostiko kopurua / Número de test diagnósticos realizados:	5.588	2.688	8.276
Emitza positibo kopurua / Número de resultados positivos:	647	401	1.048
Emitza positiboen ehunekoa / Porcentaje de test positivos:	11,6%	14,9%	12,7%

### TEST DIAGNOSTIKOA EGITEKO ARRAZOA EMAITZA POSITIBOA DUTEN KASUETAN/ MOTIVO DE REALIZACIÓN DEL TEST DIAGNÓSTICO EN CASOS CON RESULTADO POSITIVO

	Kontaktua izatea / Ser contacto *	Sintomak izatea / Ser sintomáticos *	Beste arrazoi bat / Otro motivo *
30/07	33,3%	50,9%	15,8%
31/07	33,4%	49,8%	16,8%
01/08	33,3%	48,2%	18,5%
02/08	33,8%	46,0%	20,2%
03/08	33,1%	44,7%	22,2%
04/08	33,2%	43,0%	23,8%
05/08	33,2%	41,4%	25,3%

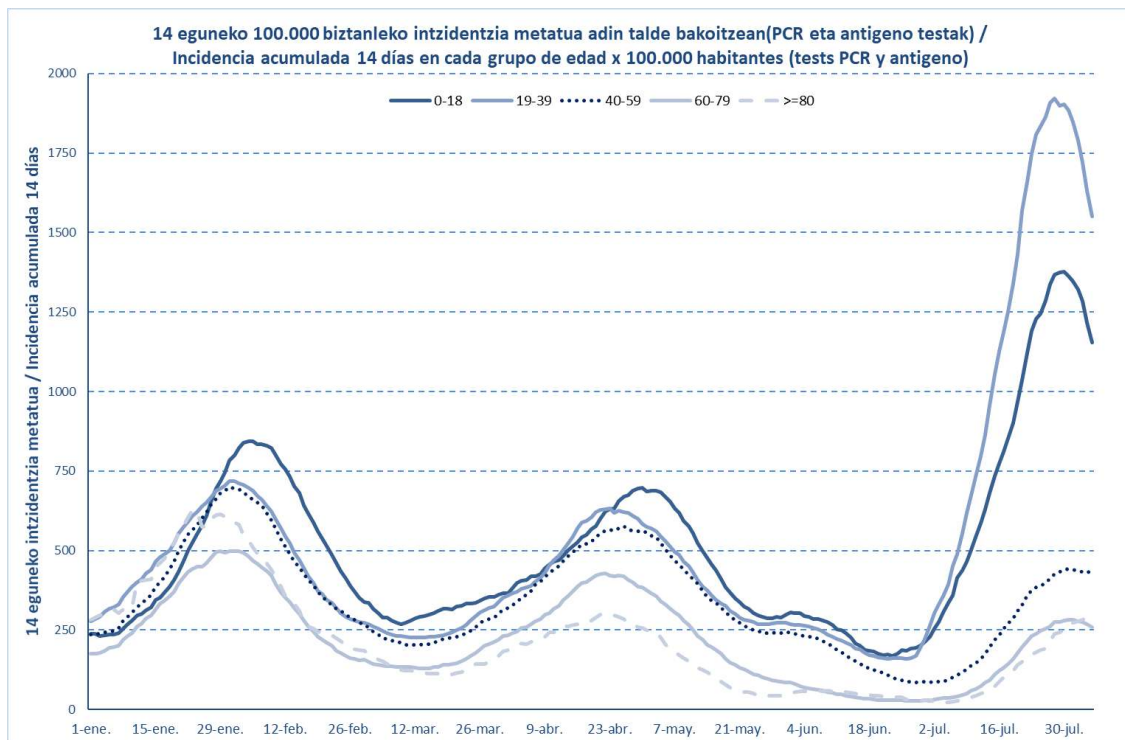
\*Azken 7 egunetako emaitzen batzbestekoa / Media de los resultados de los últimos 7 días.

### KASU POSITIBO BERRIAK HERRIALDE HISTORIKOAREN ARABERA / NUEVOS CASOS POSITIVOS SEGÚN SU TERRITORIO HISTÓRICO

	Kasu positibo kopurua / Número de casos positivos	100.000 biztanleko 14 eguneko inzidentzia tasa metatua/ Tasa de incidencia acumulada en 14 días por 100.000 habitantes	Tasen arrazoia/ Razón de tasas I(D)/I(D-7)
Araba	108	589,63	0,91
Bizkaia	591	815,03	0,89
Gipuzkoa	327	676,65	0,82
Otros	22		
Euskadi	1048	752,64	0,87

**KASU POSITIBO BERRIAK ADIN-TARTEKA /  
NUEVOS CASOS POSITIVOS POR GRUPOS DE EDAD**

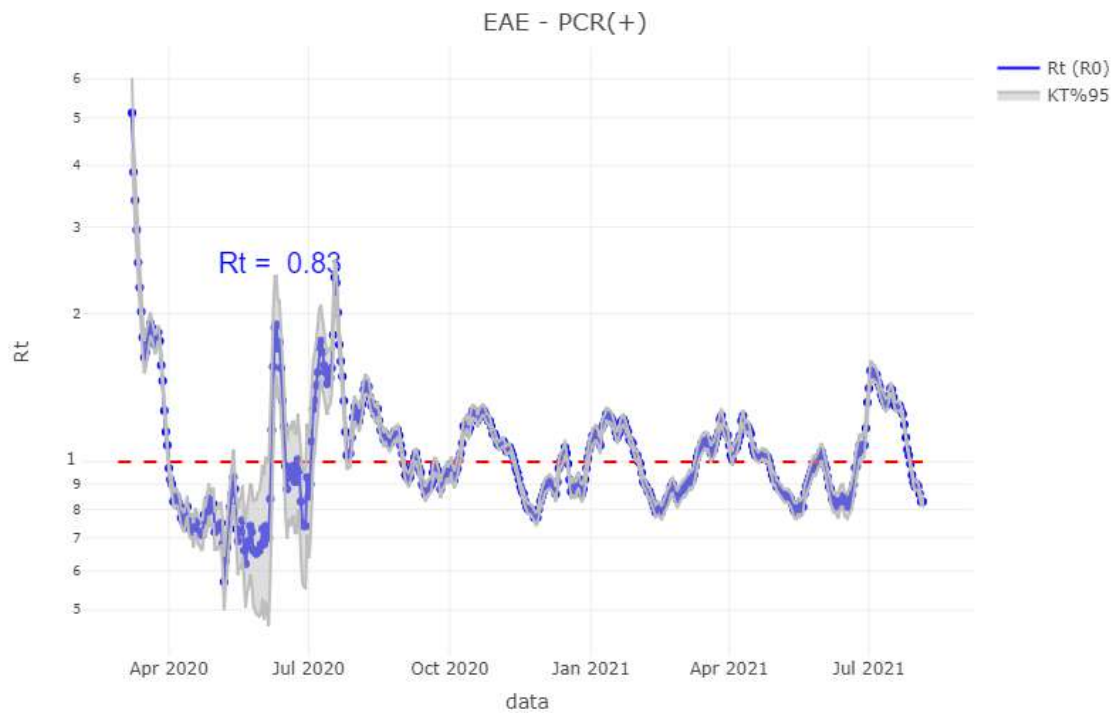
	<b>Kasu positibo kopurua / Número de casos positivos</b>	<b>100.000 biztanleko 14 eguneko intzidentzia tasa metatua/ Tasa de incidencia acumulada en 14 días por 100.000 habitantes</b>	<b>Tasen arrazoa/ Razón de tasas I(D)/I(D-7)</b>
0-9	105	616,26	1,06
10-19	187	1958,63	0,77
20-29	280	2297,54	0,85
30-39	130	747,66	0,79
40-49	110	417,90	0,95
50-59	118	435,31	1,03
60-69	54	316,96	0,88
70-79	27	183,96	1,11
80-89	26	282,75	1,16
>=90	6	317,46	1,33



	<b>Kasu positibo kopurua / Número de casos positivos</b>	<b>100.000 biztanleko 14 eguneko intzidentzia tasa metatua/ Tasa de incidencia acumulada en 14 días por 100.000 habitantes</b>	<b>Tasen arrazoa/ Razón de tasas I(D)/I(D-7)</b>
0-2	33	671,64	1,09
3-5	28	524,06	1,04
6-12	74	700,92	0,99
13-16	57	1358,07	0,89
17-18	72	3882,90	0,69

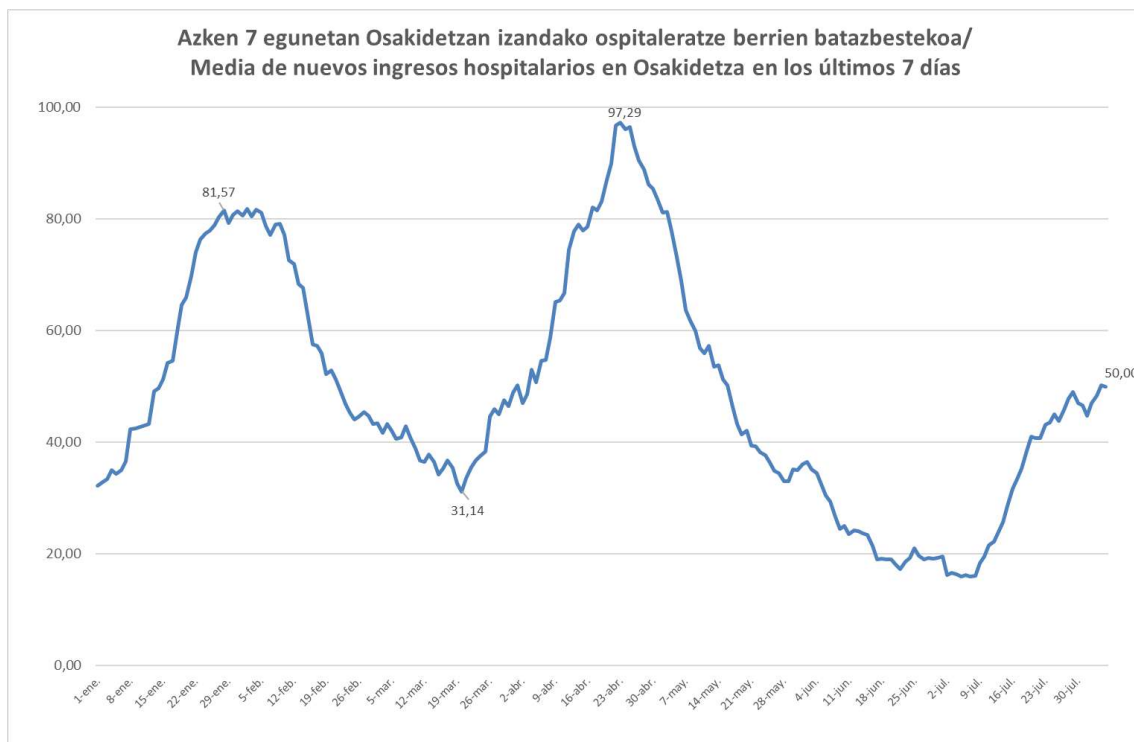
**OINARRIZKO BIRSORKUNTZA TASA /  
NÚMERO REPRODUCTIVO BÁSICO**

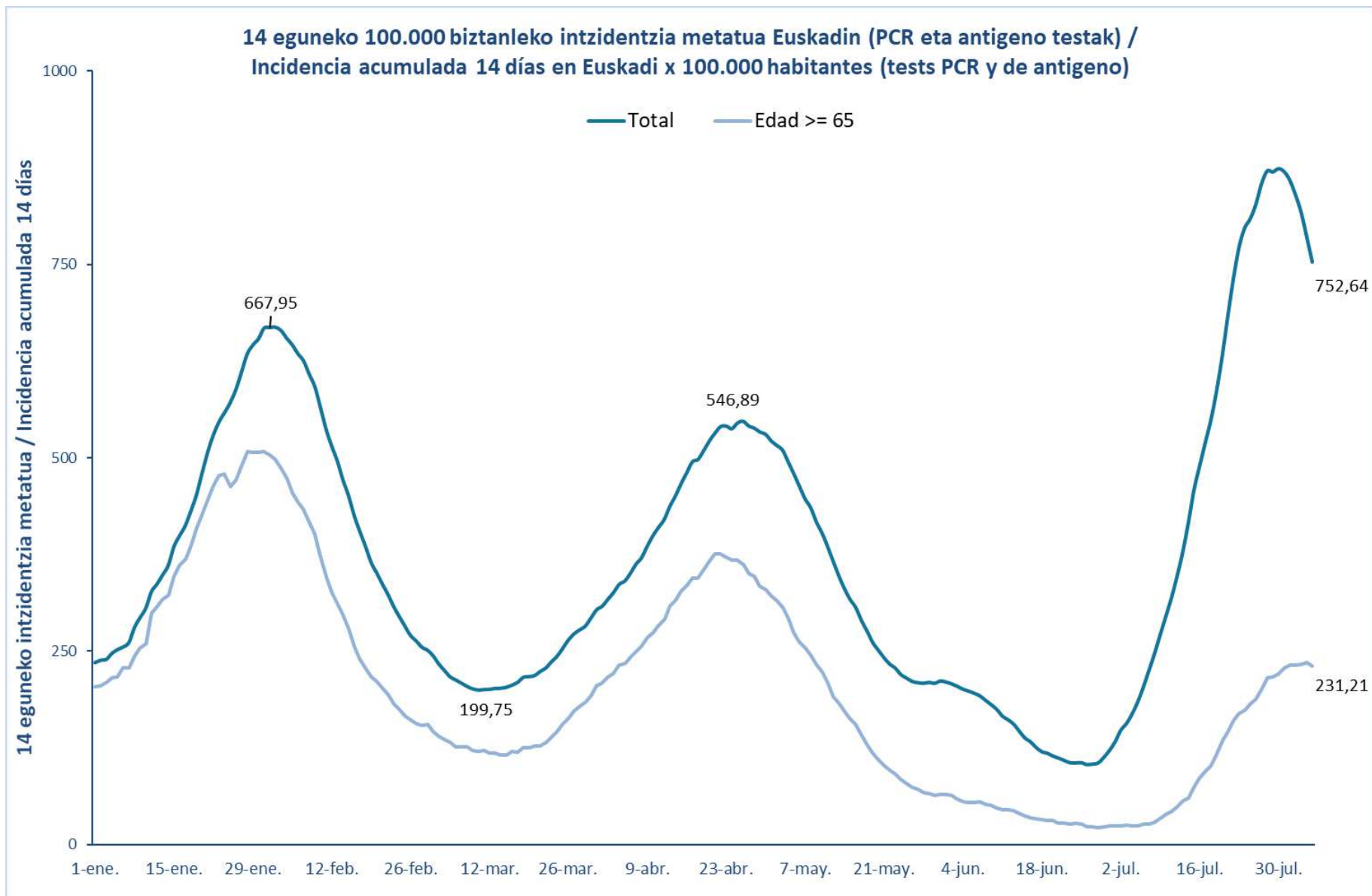
	<b>Euskadi (%95 IC)</b>	<b>Araba</b>	<b>Bizkaia</b>	<b>Gipuzkoa</b>
30/07	0,91 (0,89; 0,93)	0,88	0,92	0,89
31/07	0,89 (0,87; 0,91)	0,86	0,91	0,87
01/08	0,90 (0,88; 0,91)	0,89	0,92	0,86
02/08	0,89 (0,87; 0,91)	0,91	0,90	0,86
03/08	0,86 (0,84; 0,88)	0,95	0,85	0,85
04/08	0,83 (0,81; 0,85)	0,96	0,81	0,83
05/08	0,83 (0,81; 0,85)	0,95	0,81	0,84

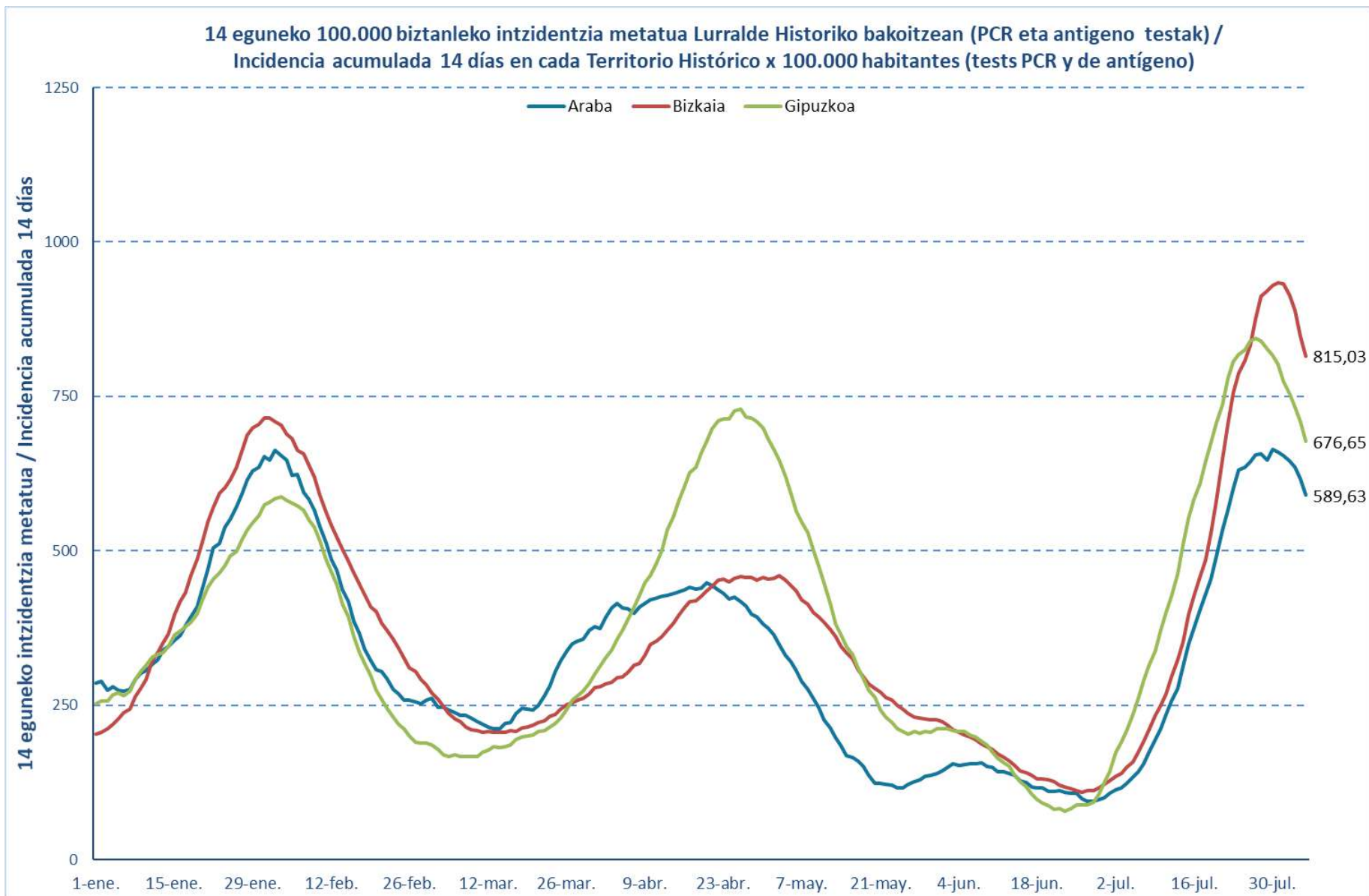


**BALIABIDE ASISTENTZIALEN ERABILERA /  
UTILIZACIÓN DE LOS RECURSOS ASISTENCIALES**

	<b>ZIUn ospitaleratuak Osakidetzan/ Ingresados en UCI en Osakidetz</b>	<b>Ospitaleratze berriak Osakidetzan/ Nuevos ingresos en planta en Osakidetz</b>	<b>Osakidetzan ospitaleratuta daudenak / Ingresados en planta en Osakidetz</b>
23/07	52	62	191
24/07	55	34	199
25/07	56	46	227
26/07	59	40	209
27/07	60	63	232
28/07	60	43	233
29/07	62	55	243
30/07	63	48	219
31/07	63	31	219
01/08	60	33	239
02/08	63	56	240
03/08	61	72	266
04/08	61	56	265
05/08	66	54	259







### Euskadiko 14 eguneko inzidentzia tasen arrazoia bilakaera / Evolución de la razón de tasas de 14 días en Euskadi

Tasen arrazoia / Razón de tasas







**PCR POSITIBO BERRIAK EUSKADIKO UDALERRIETAN /  
NUEVOS POSITIVOS PCR EN LOS MUNICIPIOS DE EUSKADI**

UDALERRIA / MUNICIPIO	30/07	31/07	01/08	02/08	03/08	04/08	05/08	Tasa	I(D)/I(D-7)
Agurain/Salvatierra	1	1	0	0	1	2	1	429,67	0,79
Alegría-Dulantzi	2	4	0	1	0	4	0	1050,96	0,87
Amurrio	6	3	5	4	4	9	2	677,64	0,97
Añana	0	0	0	0	0	0	0	1117,32	0,50
Aramaio	1	0	0	1	0	0	1	675,68	0,67
Armiñón	1	0	0	0	0	0	0	448,43	1,00
Arraia-Maeztu	0	0	0	0	0	0	0	546,45	0,50
Arratzua-Ubarrundia	1	0	1	1	0	0	0	289,86	1,50
Artziniega	0	0	0	1	0	2	0	209,31	0,67
Asparrena	1	0	1	1	5	2	0	1051,98	1,06
Ayala/Aiara	2	5	3	2	2	2	4	1139,90	1,10
Baños de Ebro/Mañueta	0	0	0	0	0	0	0	0,00	0,00
Barrundia	0	0	0	0	1	0	0	318,81	0,43
Berantevilla	0	0	0	0	0	0	0	400,80	0,67
Bernedo	1	2	0	0	2	2	1	1509,43	4,00
Campezo/Kanpezu	0	1	0	0	0	0	2	377,00	1,33
Elburgo/Burgelu	0	0	0	0	0	0	5	784,93	2,50
Elciego	0	0	0	0	0	0	0	0,00	-
Elvillar/Bilar	0	0	0	0	0	0	0	284,09	0,50
Erriberagoitia/Ribera Alta	0	0	0	0	0	0	0	0,00	0,00
Harana/Valle de Arana	0	0	0	0	0	0	1	423,73	-
Iruña Oka/Iruña de Oca	11	1	0	0	3	1	1	612,81	2,75
Iruraiz-Gauna	0	0	0	0	0	0	1	183,15	1,00
Kripan	0	0	0	0	0	0	0	0,00	-
Kuartango	0	0	0	0	0	0	0	0,00	-
Labastida/Bastida	1	0	0	0	0	1	1	384,37	1,20
Lagrán	0	0	0	0	0	0	0	0,00	-
Laguardia	1	0	0	0	0	0	0	195,57	0,75
Lanciego/Lantziego	0	0	0	0	0	0	0	0,00	0,00
Lantarón	1	0	0	0	0	0	0	105,82	0,33
Lapuebla de Labarca	1	1	4	0	2	0	0	1478,95	0,87
Laudio/Llodio	8	1	5	10	13	6	5	534,03	1,10
Legutio	1	0	0	2	1	0	0	382,10	0,58
Leza	0	0	0	0	0	0	0	884,96	0,50
Moreda de Álava/Moreda Araba	0	0	0	0	0	0	0	0,00	-
Navaridas	0	0	0	0	0	0	0	500,00	1,00
Okondo	1	0	1	1	0	0	0	575,18	0,78

Oyón-Oion	1	2	0	0	1	1	2	340,81	0,92
Peñacerrada-Urizaharra	0	0	0	0	0	0	0	0,00	0,00
Ribera Baja/Erribera Beitia	1	0	0	0	0	0	0	687,07	0,85
Samaniego	0	0	0	0	0	0	0	0,00	0,00
San Millán/Donemiliaga	1	0	0	0	1	1	0	413,22	3,00
Urkabustaiz	0	0	1	0	2	2	4	1379,31	1,43
Valdegovía/Gaubea	0	0	0	0	0	0	0	93,98	0,11
Villabuena de Álava/Eskuernaga	0	0	0	0	0	0	0	0,00	0,00
Vitoria-Gasteiz	147	100	72	84	115	106	76	601,40	0,90
Yécora/Iekora	0	0	0	0	0	0	0	0,00	-
Zalduondo	0	0	0	0	0	0	0	0,00	0,00
Zambrana	0	0	0	0	0	1	0	224,22	0,50
Zigoitia	1	1	1	0	0	0	0	468,66	0,57
Zuia	0	1	1	2	1	1	1	592,72	1,17
<b>ARABA</b>	<b>192</b>	<b>123</b>	<b>95</b>	<b>110</b>	<b>154</b>	<b>143</b>	<b>108</b>	<b>589,63</b>	<b>0,91</b>

Abadiño	6	2	1	3	4	2	4	786,69	1,00
Abanto y Ciérvana-Abanto Zierbena	7	3	7	7	12	9	4	1273,55	0,88
Ajangiz	0	0	0	1	0	1	0	1818,18	1,33
Alonsotegi	1	2	0	2	1	6	2	779,59	1,57
Amorebieta-Etxano	15	8	8	13	6	15	9	865,73	1,04
Amoroto	1	0	0	0	1	1	0	1445,78	1,50
Arakaldo	0	0	0	0	0	0	0	0,00	-
Arantzazu	0	0	0	0	2	0	0	1030,93	0,80
Areatza	0	2	0	0	0	0	1	325,20	2,00
Arrankudiaga	0	0	0	0	0	1	1	392,93	1,33
Arratzu	0	0	0	0	0	0	0	243,90	0,50
Arrieta	0	0	0	0	0	0	0	532,86	0,60
Arrigorriaga	6	7	4	3	5	2	2	544,25	0,76
Artea	0	0	0	1	0	0	0	832,18	0,50
Artzentales	1	1	0	0	0	0	1	1937,41	1,00
Atxondo	0	0	0	0	0	0	0	144,40	0,40
Aulesti	3	1	4	2	0	0	0	3742,51	0,81
Bakio	2	2	0	1	0	1	0	1141,99	0,73
Balmaseda	7	5	1	7	0	4	8	1466,35	0,85
Barakaldo	57	49	23	48	55	47	57	737,37	0,96
Barrika	0	1	1	0	0	1	2	1045,07	0,94
Basauri	19	13	16	12	14	16	20	602,89	0,68
Bedia	1	0	0	0	0	2	0	381,32	1,33
Berango	3	1	3	4	6	5	14	991,05	1,07
Bermeo	15	4	6	15	12	5	9	898,88	0,76
Berriatua	3	0	0	0	0	0	5	1909,31	1,26
Berriz	3	0	1	2	0	1	0	493,35	0,70

Bilbao	184	169	151	152	188	200	161	787,93	0,89
Busturia	2	3	1	4	2	2	2	1541,31	1,56
Derio	3	4	3	1	1	2	4	669,81	0,75
Dima	0	2	0	0	0	0	0	904,03	0,76
Durango	18	14	17	15	20	15	12	900,48	0,96
Ea	0	2	0	1	0	0	0	1076,56	0,90
Elantxobe	0	1	0	0	0	0	0	840,34	1,50
Elorrio	6	2	1	5	4	3	3	845,86	0,77
Erandio	12	9	9	10	15	10	17	761,27	0,96
Ereño	0	0	0	0	0	0	0	0,00	-
Ermua	7	8	6	3	8	3	6	580,56	1,26
Errigoiti	0	0	0	0	0	0	0	204,08	0,50
Etxebarri	3	6	4	2	9	7	4	680,63	0,90
Etxebarria	1	0	0	0	1	1	0	2550,34	0,54
Forua	2	0	0	0	0	0	0	442,48	0,80
Fruiz	0	0	0	0	1	0	0	715,56	1,00
Galdakao	18	4	12	12	9	17	15	674,74	0,85
Galdames	0	0	0	0	0	0	0	710,90	0,67
Gamiz-Fika	0	1	0	0	0	0	0	367,38	0,28
Garai	0	0	0	0	0	0	0	309,60	1,00
Gatika	0	2	3	0	0	1	1	1576,71	0,70
Gautegiz Arteaga	0	0	0	0	0	0	0	354,19	0,75
Gernika-Lumo	1	10	10	10	8	7	5	690,15	0,82
Getxo	80	40	38	35	60	51	63	999,31	0,98
Gizaburuaga	0	0	0	0	0	0	0	500,00	0,33
Gordexola	0	0	1	1	0	0	1	522,34	1,29
Gorliz	2	2	4	4	5	3	3	876,16	1,24
Güeñes	1	2	3	2	0	5	0	533,29	0,76
Ibarrangelu	0	1	0	0	0	0	0	483,09	1,00
Igorre	4	3	0	2	2	0	2	735,64	1,07
Ispaster	0	0	0	0	0	0	0	403,23	0,75
Iurreta	4	0	0	0	1	3	0	515,18	0,70
Izurtza	1	0	0	0	0	0	0	696,86	2,00
Karrantza Harana/Valle de Carranza	2	0	1	1	0	1	0	635,14	0,75
Kortezubi	0	0	0	0	0	0	0	452,49	1,00
Lanestosa	0	0	0	0	0	0	0	727,27	1,00
Larrabetzu	3	5	2	0	4	0	0	1754,39	0,84
Laukiz	2	0	0	0	0	1	1	584,80	1,75
Leioa	19	23	15	6	16	18	18	941,96	0,96
Lekeitio	11	4	2	3	2	3	2	1162,31	0,90
Lemoa	1	2	1	0	3	3	1	606,39	1,16
Lemoiz	0	3	1	2	0	0	1	954,65	0,67
Lezama	0	2	0	0	0	1	1	497,31	0,63

Loiu	0	2	1	0	0	0	3	951,97	0,79
Mallabia	2	0	0	0	0	1	0	756,30	0,82
Mañaria	0	0	1	0	0	0	0	574,71	0,30
Markina-Xemein	4	0	3	5	5	2	3	3144,28	0,61
Maruri-Jatabe	0	1	1	0	0	0	0	655,02	0,75
Mendata	1	1	0	0	0	1	0	1481,48	2,00
Mendexa	0	0	0	0	0	0	0	211,86	0,33
Meñaka	0	0	0	0	0	0	1	426,14	0,50
Morga	0	1	0	0	1	0	0	1291,99	0,71
Mundaka	3	0	2	1	1	0	1	1030,93	0,95
Mungia	9	13	3	3	4	10	9	804,49	0,72
Munitibar-Arbatzegi Gerrikaitz	0	0	0	0	0	0	0	655,02	0,43
Murueta	0	0	0	0	0	1	1	1607,72	0,83
Muskiz	2	2	4	3	1	6	3	615,06	0,69
Muxika	0	0	0	2	0	1	0	602,01	0,56
Nabarniz	0	0	0	0	0	0	0	0,00	0,00
Ondarroa	6	6	8	4	5	6	4	1645,85	0,78
Orozko	3	0	2	2	2	4	1	950,21	1,32
Ortuella	3	2	6	5	4	6	5	794,22	0,93
Otxandio	0	0	0	0	0	0	0	221,40	0,21
Plentzia	5	3	1	3	1	2	4	1022,73	0,96
Portugalete	21	23	16	10	16	26	18	621,84	0,90
Santurtzi	20	23	8	16	21	21	18	729,16	0,86
Sestao	14	13	16	13	22	12	16	789,11	0,99
Sondika	0	5	2	0	1	0	2	860,17	0,63
Sopela	12	9	10	9	8	14	18	1434,54	1,16
Sopuerta	1	2	1	0	0	1	0	1234,08	0,67
Sukarrieta	0	0	0	0	0	0	0	0,00	-
Trucios-Turtzioz	0	0	1	0	0	0	0	769,23	1,00
Ubide	1	1	0	0	1	1	0	2777,78	5,00
Ugao-Miraballes	3	0	0	0	2	4	2	316,46	1,00
Urduliz	2	3	1	1	0	2	2	819,49	0,93
Urduña/Orduña	0	0	3	0	4	2	4	496,10	1,75
Valle de Trápaga-Trapagaran	5	11	2	2	9	3	6	700,13	0,95
Zaldibar	3	1	1	0	0	0	0	426,93	1,30
Zalla	3	2	2	4	0	3	4	841,13	0,70
Zamudio	0	2	0	0	4	1	3	603,68	1,25
Zaratamo	0	0	0	0	0	0	0	425,02	0,47
Zeanuri	1	0	0	1	0	0	0	239,23	1,50
Zeberio	1	2	0	0	0	0	1	645,76	0,64
Zierbena	0	1	0	0	0	2	0	1574,80	0,67
Ziortza-Bolibar	1	1	2	0	0	0	0	3189,07	0,82
<b>BIZKAIA</b>	<b>663</b>	<b>555</b>	<b>457</b>	<b>476</b>	<b>589</b>	<b>608</b>	<b>591</b>	<b>815,03</b>	<b>0,89</b>

Abaltzisketa	0	0	0	0	1	0	0	636,94	0,40
Aduna	0	0	0	0	1	0	0	1035,20	0,63
Aia	0	0	0	0	0	0	0	403,02	0,80
Aizarnazabal	0	0	0	0	0	1	0	260,08	2,00
Alegia	6	2	0	2	2	2	2	2002,22	1,57
Albiztur	1	0	0	0	0	0	0	1023,89	0,75
Alkiza	0	0	0	0	0	0	0	0,00	0,00
Alzaga	1	0	0	1	0	0	0	1092,90	1,00
Altzo	0	2	0	0	0	0	0	1538,46	0,75
Amezketza	0	0	0	0	1	0	0	652,17	1,00
Andoain	8	11	9	4	5	11	4	613,82	1,00
Anoeta	0	1	0	2	1	1	4	886,70	1,20
Antzuola	0	2	0	0	0	0	0	458,93	0,91
Arama	2	0	0	0	0	0	0	980,39	0,50
Aretxabaleta	6	3	1	4	3	5	5	960,45	1,08
Arrasate/Mondragón	13	5	9	4	0	7	3	602,30	0,73
Asteasu	0	0	0	1	1	1	3	769,23	0,86
Astigarraga	1	4	2	6	2	5	3	554,39	1,06
Ataun	1	2	0	4	1	0	0	1087,58	1,27
Azkoitia	3	3	5	9	5	7	3	584,16	0,64
Azpeitia	4	5	4	6	14	10	14	827,86	1,07
Baliarrain	0	0	1	0	0	0	1	1212,12	0,50
Beasain	12	4	7	8	4	4	5	834,46	0,65
Beizama	1	0	0	0	0	0	0	806,45	-
Belauntza	1	0	0	0	0	2	0	1532,57	2,00
Berastegi	2	0	0	0	0	1	0	380,23	1,00
Bergara	5	6	5	4	0	2	3	458,90	0,75
Berrobi	0	0	0	0	0	0	0	815,66	0,25
Bidania-Goiatz	0	0	0	0	0	0	0	535,71	0,75
Deba	5	4	0	5	2	1	0	660,19	0,71
Donostia / San Sebastián	74	51	43	64	92	89	79	633,80	0,80
Eibar	33	29	5	18	10	12	15	986,39	1,03
Elduain	0	0	0	0	0	0	0	823,05	0,67
Elgeta	0	0	0	0	0	0	0	265,25	0,30
Elgoibar	13	5	2	1	0	1	1	632,58	0,72
Errenteria	23	7	8	13	24	10	32	632,22	1,01
Errezil	0	0	0	0	0	1	0	161,03	-
Eskoriatza	2	0	0	0	0	2	3	658,06	0,60
Ezkio-Itsaso	2	1	0	0	0	0	0	1104,10	1,75
Gabiria	1	0	2	0	0	0	0	1169,59	0,43
Gaintza	0	0	0	0	0	0	0	877,19	0,50
Gaztelu	1	0	0	2	0	0	0	2380,95	4,00
Getaria	0	2	1	1	5	0	1	777,39	0,88

Hernani	3	5	3	6	5	10	6	477,04	0,88
Hernalde	0	0	1	0	0	0	0	327,87	-
Hondarribia	9	3	1	5	8	13	6	724,21	0,69
Ibarra	0	1	0	2	0	3	3	534,14	0,85
Idiazabal	4	0	4	1	2	0	0	672,27	0,73
Ikaztegieta	0	0	0	0	0	1	0	1028,81	0,71
Irun	34	23	27	23	22	21	11	687,62	0,68
Irura	0	0	0	0	0	2	1	551,88	0,67
Itsasondo	0	0	1	0	0	0	1	274,73	-
Larraul	0	0	0	1	0	0	0	398,41	0,33
Lasarte-Oria	9	3	4	1	10	3	8	477,82	0,93
Lazkao	2	1	2	2	4	7	4	781,25	1,47
Leaburu	0	0	1	0	1	2	2	2116,40	1,33
Legazpi	2	2	4	1	4	1	2	380,54	0,94
Legorreta	0	3	0	0	0	0	0	469,80	0,58
Leintz Gatzaga	0	0	0	0	0	0	1	427,35	-
Lezo	5	3	1	1	2	5	2	559,21	1,00
Lizartza	0	0	1	1	0	2	3	1540,83	2,00
Mendaro	3	2	0	3	1	0	0	851,06	1,00
Mutiloa	2	0	0	3	0	0	1	3529,41	2,25
Mutriku	10	1	0	3	0	3	0	865,64	0,72
Oiartzun	6	0	4	5	1	2	4	636,51	0,68
Olaberria	0	0	0	0	0	3	0	654,31	0,55
Oñati	3	3	4	1	4	0	7	619,11	0,49
Ordizia	19	4	8	16	12	4	9	1142,01	0,96
Orendain	0	0	0	0	0	0	0	473,93	1,00
Orexa	0	0	0	0	0	1	0	943,40	-
Orio	4	4	1	0	3	3	1	684,93	0,70
Ormaiztegi	1	0	0	2	0	2	3	1018,81	1,44
Pasaia	3	2	2	7	6	4	9	621,94	0,83
Segura	2	1	5	3	3	1	0	2413,57	1,28
Soraluze-Placencia de las Armas	0	0	0	0	0	0	2	201,31	0,73
Tolosa	13	2	3	2	5	14	7	628,87	0,66
Urnietta	2	3	1	4	1	6	0	563,70	0,92
Urretxu	3	1	3	3	8	2	1	717,53	0,96
Usurbil	2	0	1	0	1	3	1	269,50	0,94
Villabona	1	2	1	10	10	3	8	1030,93	1,27
Zaldibia	1	1	0	6	2	0	4	1326,90	1,57
Zarautz	12	6	3	15	13	10	13	676,75	0,83
Zegama	0	0	1	1	0	1	0	328,73	0,83
Zerain	0	0	1	0	0	1	0	1094,89	3,00
Zestoa	3	1	1	1	1	2	7	1001,54	1,11
Zizurkil	1	3	0	4	4	1	2	856,67	0,84

Zumaia	6	2	2	2	4	5	12	864,96	0,75
Zumarraga	2	1	5	6	10	3	5	743,31	0,95
<b>GIPUZKOA</b>	388	232	200	300	321	319	327	676,65	0,82
<b>OTROS</b>	27	17	15	21	22	32	22		

\*14 eguneko tasa 100.000 biztanleko. Tasak kalkulatzeko EUSTATen Biztanleen Udal-Erroldaren Estatistikan 2020ko urtarrilaren 1erako argitaratutako biztanleria hartzen da. / Tasa de 14 días por 100.000 habitantes. Las tasas se calculan con respecto a la población publicada por EUSTAT en la Estadística Municipal de Habitantes para el 1 de enero del 2020. [https://eu.eustat.eus/bankupx/pxweb/eu/euskara/-/PX\\_2212\\_ep06b.px](https://eu.eustat.eus/bankupx/pxweb/eu/euskara/-/PX_2212_ep06b.px)

\*\* Inzidentzia tasen arrazoiak **-I(D)/I(D-7)-** gaurko 14 eguneko inzidentzia metatuaren tasa duela astebeteko 14 eguneko inzidentzia metatuaren tasarekin konparatzen du. Tasen arrazoiaren balioa 1en azpitik dagoenean inzidentzia tasak behera egin duela esan nahi du. Duela astebeteko inzidentzia tasa zero den kasuetan “-“ agertzen da. / La razón de tasas de incidencia **-I(D)/I(D-7)-** compara la tasa de incidencia acumulada en 14 días a fecha de hoy, con la tasa de incidencia acumulada en 14 días de hace una semana. En caso de que el valor de la ratio sea un valor por debajo de 1, significa que la incidencia ha disminuido. Cuando la tasa de incidencia de hace una semana es cero se indica con “-“.

+ Semaforoa 14 eguneko inzidentzia tasaren arabera 5.000 biztanletik gorako udalerrietan: berdez < 60, horiz 60-299, laranja 300-399 eta gorri >=400. / Semaforo según la tasa de incidencia acumulada en 14 días en los municipios de más de 5.000 habitantes: en verde <60, en amarillo 60-299, en naranja 300-399 y en rojo >= 400.



**PCR POSITIBO BERRIAK EUSKADIKO OSASUN EREMUETAN /  
NUEVOS POSITIVOS PCR EN LAS ZONAS DE SALUD DE EUSKADI**

Alfabetoz ordenatuta./ Ordenado alfabéticamente.

OSASUN-EREMUAK/ZONAS DE SALUD	30/07	31/07	01/08	02/08	03/08	04/08	05/08	Tasa**	I(D)/I(D-7)**
Abetxuko	2	3	1	0	2	2	3	629,76	1,04
Aranbizkarra I	10	7	4	4	4	6	2	523,01	1,00
Aranbizkarra II	3	2	2	2	9	2	1	380,94	0,78
Casco Viejo (Vitoria)	17	4	5	7	6	15	0	604,18	0,97
Gazalbide Txagorritxu	7	4	4	4	5	5	3	449,27	0,84
La Habana	10	1	3	1	3	3	3	315,33	0,83
Lakua - Arriaga	9	4	10	2	8	9	8	576,80	0,98
Lakuabizkarra	21	16	9	8	17	14	4	674,18	0,76
Llanada Alavesa	4	4	1	2	8	8	6	667,00	0,86
Montaña alavesa	1	3	0	0	2	2	5	807,90	1,50
Norte-Villarreal	2	1	1	3	2	1	1	418,31	0,72
Norte-Zuya	0	2	3	3	3	3	5	721,50	1,21
Olaguibel	18	10	5	14	18	11	8	573,50	0,86
Olarizu	8	5	2	3	8	4	4	532,98	0,84
Salburua	4	6	5	8	6	4	10	507,89	1,02
San Martín	28	15	8	7	12	13	10	636,30	0,88
Sansomendi	2	5	2	2	5	4	3	515,02	0,98
Valles Alaveses I	7	0	0	0	2	2	1	402,71	0,95
Valles Alaveses II	2	0	0	0	0	1	0	619,83	0,68
Zabalgana	11	8	10	15	8	13	14	602,78	1,15
Zaramaga	5	7	2	4	4	1	2	401,55	1,02
<b>OSI ARABA</b>	<b>171</b>	<b>107</b>	<b>77</b>	<b>89</b>	<b>132</b>	<b>123</b>	<b>93</b>	<b>555,92</b>	<b>0,91</b>
Rioja	4	4	5	0	3	2	3	355,77	0,70
<b>OSI ARABAKO ERRIOXA</b>	<b>4</b>	<b>4</b>	<b>5</b>	<b>0</b>	<b>3</b>	<b>2</b>	<b>3</b>	<b>355,77</b>	<b>0,70</b>
Desierto / Urban	5	9	0	3	4	5	5	688,95	0,88
La Paz	9	11	5	13	17	2	12	724,83	0,94
Lutxana	5	3	3	1	5	4	1	618,70	1,39
Rontegi	6	6	0	8	6	15	9	827,61	1,03
San Vicente	15	10	8	6	10	5	11	745,45	0,93
Sestao Kueto	4	4	5	5	6	5	9	733,35	1,06
Sestao Markonzaga	10	10	11	8	16	6	7	766,70	0,97
Zaballa C.S.	6	2	3	6	5	3	10	658,65	0,83
Zuazo	10	8	4	8	7	11	8	673,19	0,97
<b>OSI BARAKALDO SESTAO</b>	<b>70</b>	<b>63</b>	<b>39</b>	<b>58</b>	<b>76</b>	<b>56</b>	<b>72</b>	<b>720,76</b>	<b>0,96</b>
Abadiño-Elorrio-Berriz	18	5	4	11	8	7	7	670,84	0,86
Aiala	8	8	11	7	8	14	11	655,98	1,04
Amorebieta	15	8	8	15	6	15	9	851,51	1,06
Arratia	7	8	1	4	7	6	3	618,50	0,97
Arrigorriaga	7	4	2	1	5	7	6	442,59	0,79

Basauri-Ariz	9	7	13	10	7	11	16	537,53	0,67
Basauri-Kareaga	10	6	4	3	7	5	4	692,63	0,70
Bermeo	18	4	9	15	13	5	9	894,96	0,77
Durango	23	14	18	14	20	17	12	826,56	0,91
Etxebarri	3	6	3	2	9	7	4	715,68	0,95
Galdakao	20	10	15	11	13	16	14	729,28	0,86
Gernika	2	10	9	12	7	8	5	669,57	0,82
Gernikaldea	4	8	0	5	3	6	3	881,35	0,96
Lekeitio	15	6	6	7	3	2	2	1259,12	0,85
Llodio	12	1	8	12	15	12	5	566,56	1,11
Markina - Xemein	6	1	5	5	6	2	5	2994,29	0,62
Ondarroa	8	6	7	4	5	6	7	1685,16	0,81
<b>OSI BARRUALDE-GALDAKAO</b>	<b>185</b>	<b>112</b>	<b>123</b>	<b>138</b>	<b>142</b>	<b>146</b>	<b>122</b>	<b>793,49</b>	<b>0,84</b>
Basurto	8	12	10	8	11	9	9	720,61	0,81
Begoña	6	5	0	6	6	12	6	719,64	0,98
Bolueta	3	5	1	5	12	8	9	895,71	1,14
Bombero Etxaniz	34	30	20	14	23	34	16	869,93	0,84
Casco Viejo (Bilbao)	13	5	10	4	6	8	7	828,83	0,83
Deusto	12	15	10	18	18	10	12	890,09	0,95
Gazteleku	9	16	18	10	12	11	9	868,69	1,05
Indautxu	8	12	11	11	10	9	8	856,06	0,73
Javier Sáenz de Buruaga	11	8	9	4	7	8	3	853,17	0,82
Karmelo	2	3	2	2	5	1	2	501,00	0,71
La Peña	7	4	4	5	4	2	2	638,07	0,76
Mina del Morro	7	1	2	2	11	8	7	726,13	0,83
Miribilla-La Merced	15	8	6	7	15	12	4	813,13	0,92
Otxarkoaga	7	1	3	6	7	7	10	750,15	0,93
Rekalde	11	7	15	16	11	14	13	692,82	1,02
San Adrián	4	3	2	6	4	4	1	624,63	0,75
San Ignacio	3	4	10	7	8	8	9	518,30	0,84
Santutxu-Solokoetxe	9	9	6	6	2	9	8	687,71	0,85
Txurdinaga	4	6	1	2	6	8	8	628,03	0,86
Zorroza	7	12	8	8	9	12	10	897,51	1,16
Zurbaran	3	8	2	5	3	6	7	780,92	0,96
<b>OSI BILBAO-BASURTO</b>	<b>183</b>	<b>174</b>	<b>150</b>	<b>152</b>	<b>190</b>	<b>200</b>	<b>160</b>	<b>761,10</b>	<b>0,89</b>
Abanto-Muskiz	9	5	11	10	14	15	7	999,94	0,82
Balmaseda	10	6	3	8	0	6	9	1208,30	0,86
Buenavista	3	4	2	5	5	5	4	578,69	0,82
Güeñes	1	2	4	3	0	6	1	536,00	0,85
Ortuella	3	2	6	5	4	6	4	778,94	0,90
Portugalete - Centro	9	5	8	7	5	12	11	645,89	0,96
Portugalete-Repelega	8	14	7	3	8	10	3	595,66	0,89
Santurtzi-Centro-Mamariga	8	10	5	6	8	12	5	838,08	0,89
Santurtzi Kabiezes	12	13	2	8	10	11	12	734,67	0,82

Trapagaran	4	11	2	2	9	3	6	679,36	0,94
Zalla	4	4	3	4	0	4	4	885,86	0,71
<b>OSI EZKERRALDEA ENKARTERRI CRUCES</b>	71	76	53	61	63	90	66	768,57	0,85
Alango	28	12	10	9	12	16	16	1194,41	0,95
Algorta	34	12	15	18	34	26	36	977,14	1,19
Astrabudua	5	6	5	5	6	6	6	801,53	0,95
Erandio	7	4	4	5	9	4	12	744,84	0,99
Gorliz - Plentzia	7	9	5	9	6	4	11	983,61	1,00
Las Arenas	23	20	16	10	19	10	19	773,51	0,87
Leioa	15	17	12	3	12	18	10	948,00	0,93
Mungia	13	19	5	3	5	13	11	796,00	0,71
Sopela	16	13	14	14	14	22	32	1127,21	1,10
Txorierrri	3	14	7	1	6	4	11	708,13	0,74
<b>OSI URIBE</b>	151	126	93	77	123	123	164	911,24	0,94
Arrasate	13	5	9	6	1	5	4	569,15	0,72
Bergara	5	8	5	4	0	3	3	458,46	0,73
Oñati	3	3	4	1	4	0	7	593,98	0,48
Valle de Leniz	8	3	1	3	3	7	9	821,68	0,89
<b>OSI ALTO DEBA</b>	29	19	19	14	8	15	23	586,87	0,69
Dumboa	14	12	13	5	15	10	3	626,10	0,70
Hondarribia	9	2	1	4	7	13	7	671,07	0,67
Irun - Centro	19	13	14	19	8	11	6	593,50	0,68
<b>OSI BIDASOA</b>	42	27	28	28	30	34	16	620,97	0,68
Deba	15	5	0	8	2	4	0	745,50	0,71
Eibar	22	18	5	11	5	9	11	1005,44	0,99
Elgoibar	16	7	2	4	1	2	3	544,46	0,76
Ermua	8	8	6	3	8	4	6	574,25	1,19
Torrekua	10	11	0	7	5	4	4	765,31	1,21
<b>OSI DEBABARRENA</b>	71	49	13	33	21	23	24	727,65	0,94
Aiete	5	6	1	5	1	5	7	497,35	0,70
Alza-Roteta	7	4	5	3	7	13	5	515,44	0,75
Amara Berri	8	11	6	16	14	18	9	646,09	0,91
Amara Centro	3	2	2	9	8	6	5	609,62	0,78
Beraun - Erreterria	7	2	2	8	13	2	10	624,51	1,04
Bidebieta	4	1	2	4	8	7	5	596,64	0,91
Egia	4	3	2	4	4	5	3	453,13	0,64
Gros	17	2	7	12	19	9	6	590,98	0,87
Hernani - Urnieta - Astigarraga	6	12	5	17	10	21	9	475,76	0,92
Intxaurreondo	3	2	1	1	4	10	6	552,05	0,62
Iztieta - Erreterria	16	6	6	6	12	8	22	616,76	1,03
Lasarte - Usubil	11	3	5	1	13	6	9	428,72	0,93
Lezo-San Juan	4	3	1	2	2	5	4	491,92	0,95
Loiola	2	4	1	1	0	3	3	517,85	0,76
Oiartzun	6	0	4	5	1	2	4	635,55	0,68

Ondarreta	16	12	10	6	15	6	20	679,86	0,79
Parte Vieja	9	3	5	1	9	6	6	765,90	0,85
Pasai Antxo	1	0	2	3	2	4	3	564,47	0,81
Pasajes San Pedro	2	1	1	4	5	2	5	640,12	0,81
Zarautz – Orio - Aia	17	11	4	15	17	12	14	672,96	0,81
Zumaia - Zestoa - Getaria	10	3	4	4	9	8	20	823,91	0,82
<b>OSI DONOSTIALDEA</b>	158	91	76	127	173	158	175	593,77	0,83
Azkoitia	3	3	5	10	5	7	3	583,53	0,64
Azpeitia	4	4	4	5	14	11	14	760,71	1,06
Beasain	20	5	18	18	9	10	9	913,50	0,80
Lazkao	3	3	2	6	5	9	5	804,85	1,25
Legazpi	2	2	4	1	4	1	2	365,59	0,91
Ordizia	23	5	9	24	14	4	13	990,03	1,02
Zumarraga	8	3	10	9	18	5	6	731,85	0,93
<b>OSI GOIERRI-ALTO UROLA</b>	63	25	52	73	69	47	52	770,21	0,91
Alegia	7	7	1	2	4	4	4	1087,12	1,01
Andoain	8	11	9	4	5	11	4	598,18	0,99
Ibarra	4	1	2	6	1	10	8	726,95	0,92
Tolosa	14	2	3	3	5	14	6	590,81	0,64
Villabona	2	9	2	18	16	8	18	870,44	1,01
<b>OSI TOLOSALDEA</b>	35	30	17	33	31	47	40	725,38	0,87
<b>Otros</b>	37	24	22	24	25	38	38		

\*14 eguneko tasa 100.000 biztanleko/ Tasa de 14 días por 100.000 habitantes.

\*\* Inzidentzia tasen arrazioak  $-I(D)/I(D-7)$ - gaurko 14 eguneko inzidentzia metatuaren tasa duela astebeteko 14 eguneko inzidentzia metatuaren tasarekin konparatzen du. Tasen arrazioaren balioa 1en azpitik dagoenean inzidentzia tasak behera egin duela esan nahi du. Duela astebeteko inzidentzia tasa zero den kasuetan “-” agertzen da. / La razón de tasas de incidencia  $-I(D)/I(D-7)$ - compara la tasa de incidencia acumulada en 14 días a fecha de hoy, con la incidencia acumulada en 14 días de hace una semana. En caso de que el valor de la ratio sea un valor por debajo de 1, significa que la incidencia ha disminuido. Cuando la tasa de incidencia de hace una semana es cero se indica con “-”.

+ Semaforoa 14 eguneko inzidentzia tasaren arabera: berdez < 60, horiz 60-299, laranja 300-399 eta gorri >=400. / Semaforo según la tasa de incidencia acumulada en 14 días: en verde <60, en amarillo 60-299, en naranja 300-399 y en rojo >= 400.